HANKASALMEN YMPÄRISTÖKASVATUSKOHTEET

Kuva: Kärkkäälän kyläseura

1. Kärkkäälän luontopolku kiertelee Kärkkäälän kylän kulttuuriympäristössä ja **Korholankoskien** osin kosteikkoisilla rannoilla.

Kuva: Tuomo Pihlaja

2. Suojärven lintutorni sijaitsee Kärkkäälässä. Suojärvi on erämainen suorantainen n. metrin syvyinen lampi.

Kuva: Tuomo Pihlaja

3. Leväsenlammen lintutorni ja luontopolku
Levänen on rehevä ja matala lintujärvi. Lammen länsipuolella olevilla pelloilla on usein yölaulajia.

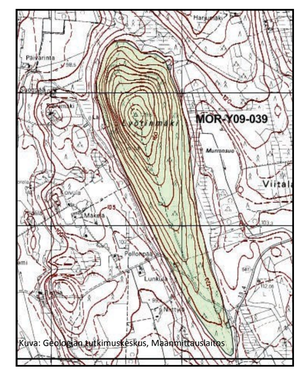

Kuva: Geologian tutkimuskeskus, Maanmittauslaitos

4. Venekosken Lyötinmäen luontopolulla voi tutustua alueen kasvistoon, eläimiin ja historiaan.


Kuva: Matleena Muhonen

5. Kovalanmäen luontopolulla voi tutustua vaihteleviin, mäkisiin maisemiin. Opastaulut kertovat luonnolle tyypillisistä ilmiöistä ja alueen historiasta.

Kuva: Eija Syrjälä

6. Keskisenlammen luontopolku ja lintutorni
Keskisenlampi on valtakunnalliseen lintuvesien suojeluohjelmaan kuuluva suorantainen lintujärvi.

Kuva: Tuomo Pihlaja

7. Pieni-Kaihlasen lintutorni
Pieni-Kaihlanen kuuluu Natura 2000 -kohteisiin. Se on rehevä lintujärvi.

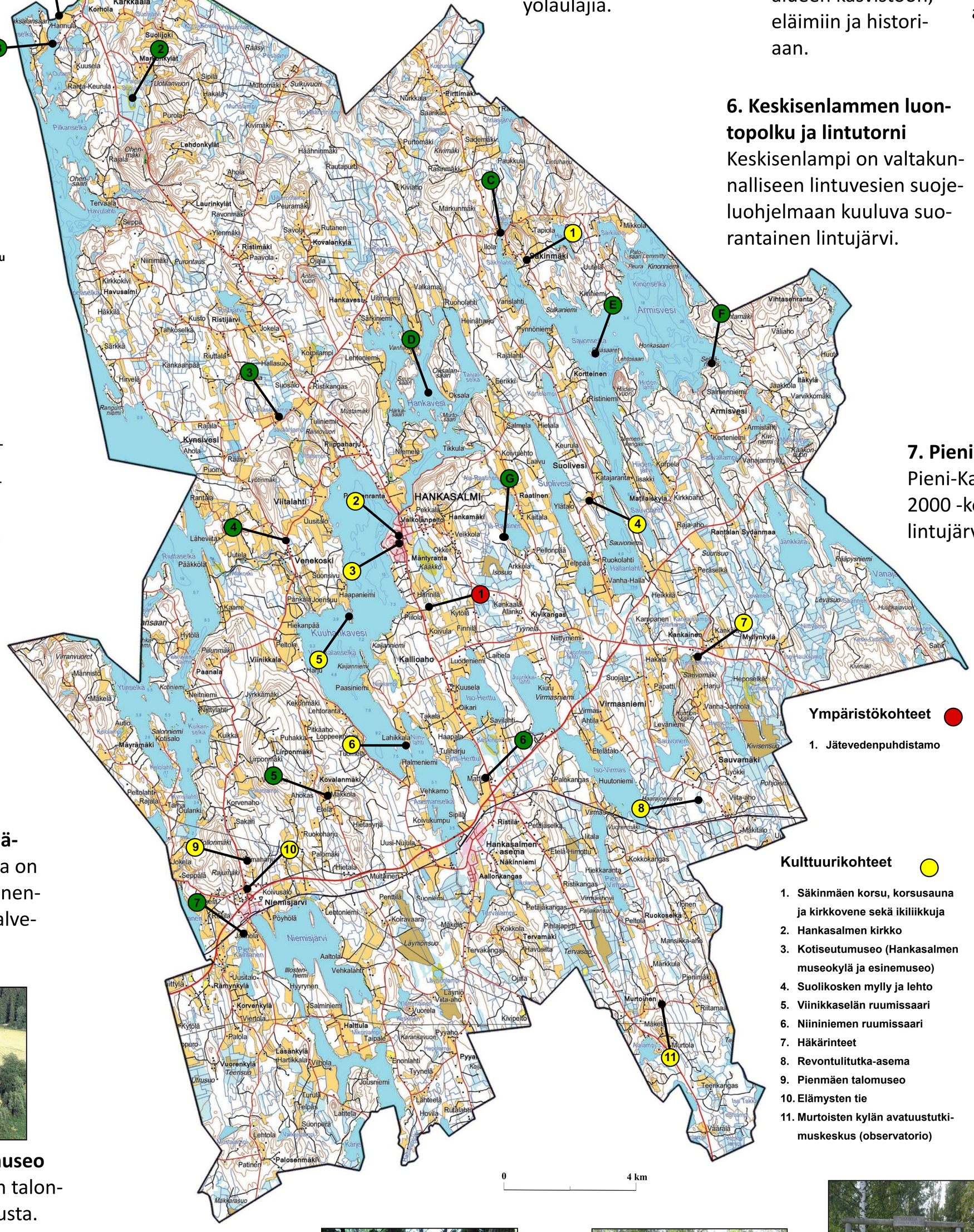

Luontokohteet

1. Kärkkäälän luontopolku ja Korholankosket
2. Suojärven lintutorni
3. Leväsenlammen lintutorni ja luontopolku
4. Venekosken Lyötinmäen luontopolku
5. Kovalanmäen luontopolku
6. Keskisenlammen luontopolku ja lintutorni
7. Pieni-Kaihlasen lintutorni

Laavut ja taukopaikat:

A. Kärkkäälänkoskien laavu ja nuotiopaikka
B. Saksalansaaren Akkasillan laavu ja vesillelaskupaikka
C. Säkinmäen laavu
D. Hankaveden Jänissaaren laavu ja nuotiopaikka
E. Armisveden Selkäsaaren laavu
F. Armisveden Kalliolahden luonnonhiekkaranta, laavu ja nuotiopaikka
G. Hankamäen laavu

Ympäristökohteet

1. Jätevedenpuhdistamo

Kulttuurikohteet

1. Säkinmäen korsu, korsusauna ja kirkkovene sekä ikiliikkuja
2. Hankasalmen kirkko
3. Kotiseutumuseo (Hankasalmen museokylä ja esinemuseo)
4. Suolikosken mylly ja lehto
5. Viinikkaselän ruumissaari
6. Niininiemen ruumissaari
7. Häkärinteet
8. Revontulitutka-asema
9. Pienmäen talomuseo
10. Elämysten tie
11. Murtoisten kylän avatuustutkimuskeskus (observatorio)

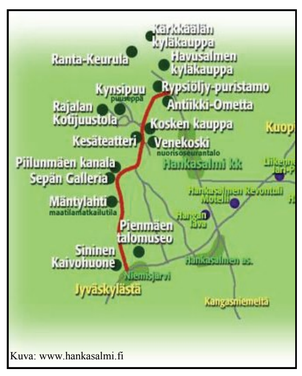

Kuva: www.hankasalmi.fi

10. Historiallisen **Elämysten tien** varrella on nähtävyyksiä ja monenlaisia matkailijaa palvelevia yrityksiä.

Kuva: Avoin museo

9. Pienmäen talomuseo edustaa 1700-luvun talonpoikaista mäkiasutusta.

http://www.hankasalmi.fi/kymppikylat/Sauvamaki/matkailu.html

1. Säkinmäen alueella on nähtävillä historiallista kulttuuriperintöä kuten **korsu, korsusauna ja kirkkovene.** Alueella on myös kopio Mikko Minkkisen rakentamasta **ikiliikkujasta.**

Kuva: Eija Syrjälä

2. Hankasalmen kirkko on uusgoottilainen hirsikirkko vuodelta 1892. Se on Keski-Suomen suurin puukirkko.

Kuva: http://www.hankasalmi.fi/kymppikylat/Sauvamaki/

8. Revontulitutka-asemalla on yleisölle tarkoitettu reaaliajassa toimiva näyttöruutu.

http://ski-finland.com/

7. Häkärinteet on yksi Keski-Suomen voimakkaimmin kasvavista hiihto- ja vapaa-ajan keskuksista.

Kuva: www.hankasalmi.fi

Ruumissaaret:
5. Kuuhankaveden Viinikkaselkä ja 6. Niininiemi
Kesäaikaan ja jäiden ollessa heikkoja vainajat haudattiin lähialueelle asumattomiin saariin.

www.hankasalmi.fi/kuvagalleria

4. Suolikosken mylly ja lehto
Suolikoskessa sijaitsee edelleen toiminnassa oleva yhteismylly.

Kuva: Eija Syrjälä

3. Kotiseutumuseo, Hankasalmen museokylä ja esinemuseo sijaitsevat kirkon välittömässä läheisyydessä.

© MML, sisältää Maanmittauslaitoksen 1:100 000 10/2011 aineistoa
Syvyyskartta © Liikennevirasto 2012, lupa nro 3610/1024/2012

© Piispala, Kesytys-hanke, Eija Syrjälä, Jämsän Jao, ympäristönhoitajien vk. 2010.