MUURAME

Kuva: Muuramen seurakunta

MUURAMEN KIRKKO

Opetuskäyttö

Alvar Aallon arkkitehtuuri, kirkon ja Muuramen kunnan historia.

Kuvaus

Muuramen kirkon on suunnitellut arkkitehti Alvar Aalto. Se on klassisen kauden kirkkorakennus, joka valmistui vuonna 1929. Tyypiltään kirkko on pohjois-eteläsuuntaan sijoitettu yksilaivainen tiilestä rapattu pitkäkirkko. Kirkko sijaitsee Muuramenharjulla. Muuramen kirkko on Aallon tuotannossa siirtymävaiheen työ, jossa Aalto siirtyi klassisismista funktionalismiin.

Muuramen seurakunta erotettiin Korpilahden seurakunnasta Suomen senaatin päätöksellä 1917. Seuraavana vuonna seurakunta aloitti itsenäisen toimintansa nykyisen kirkon lähistöllä sijainneessa kansakoulussa. Toimikunnalle annettiin tehtäväksi hankkia piirustukset paikkakunnalle sopivalle 500-600 hengen kirkolle. Toimikunta kääntyi Jyväskylässä toimineen arkkitehti Alvar Aallon puoleen ja tilasi häneltä kirkon piirustukset.

Muuramen kirkon korjausrakentamiset eivät ole kohdelleet hyvin Aallon kädenjälkeä. Ulkoapäin kirkko on korjattu vuonna 1978 puuttumatta ulkoasuun. Sisäpuolelta kirkkoa on sen sijaan muutettu. Kirkon lattia, katto ja penkit ovat olleet alun perin mustat ja seinät valkoiset. Toisen maailmansodan jälkeen väritystä vaihdettiin harmaan eri sävyihin. Viimeisessä peruskorjauksessa sisätiloissa käytettiin runsaasti maalaamatonta puuta valoisamman ilmeen aikaansaamiseksi. Myös kirkon penkit vaihdettiin mukavammiksi istua.

Saavutettavuus

Kirkko sijaitsee osoitteessa Kirkkotie 5.

Lähteet
http://www.muuramensrk.fi/fi/kirkko/
http://www.muurame.fi/fi/kayntikohteita/

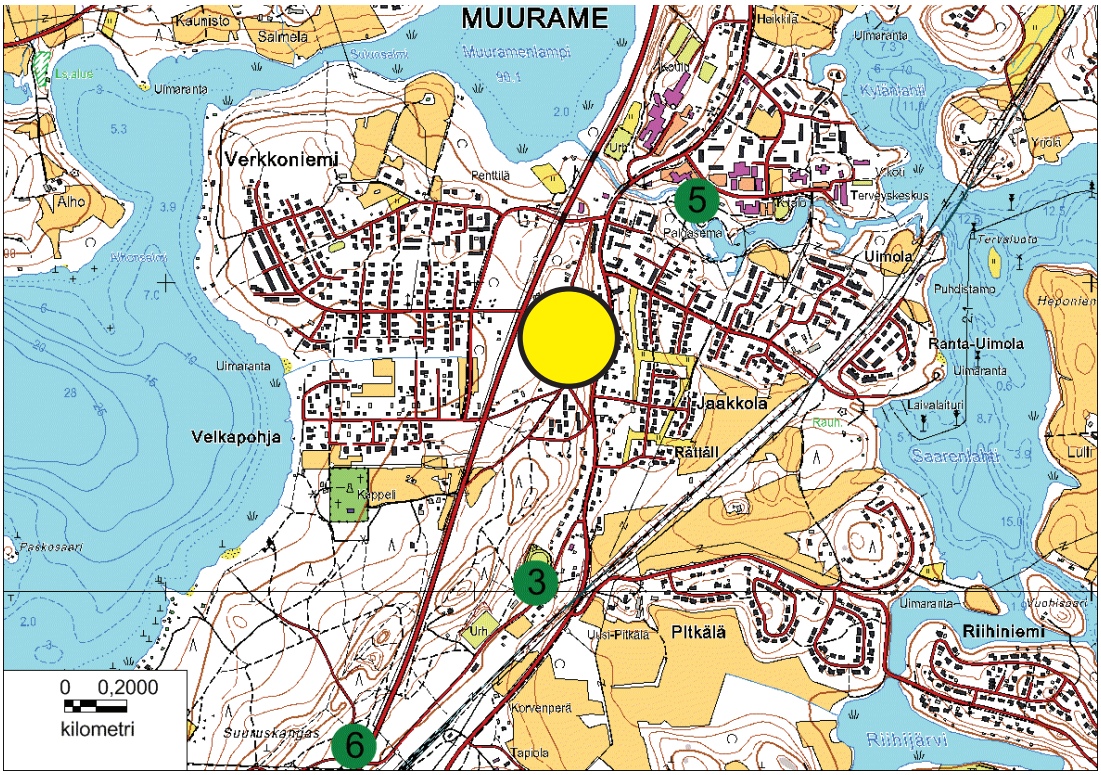

© MML, sisältää Maanmittauslaitoksen 1:20 000 10/2011 aineistoa
Syvyyskartta © Liikennevirasto 2012, lupa nro 3610/1024/2012

© Piispalan nuorisokeskus, Eija Syrjälä ja Jao, Jämsän ammattiopisto

MUURAMENJOEN LUONTOPOLKU

MUURAME

Opetuskäyttö

Soveltuu lehtomaisen kasvillisuuden sekä jokilaakson eliöstön (hyönteiset, kalat) ja luonnonhistorian opiskeluun. Soveltuu myös virkistysalueeksi ja kalastuskohteeksi.

Kuvaus

Muuramen keskustassa oleva jokilaakso muodostaa kirkonkylän keskuspuiston. Joen rannat ovat lehtomaisia ja kasvillisuus rehevää. Muuramenjoen rantoja kiertelevä noin 1,5 km pitkä luontopolku sijaitsee monipuolisen luonnon ja kulttuuriympäristön keskellä. Sen lisäksi joen rannoilla on muita ulkoilupolkuja yhteensä noin 2 km.

Muuramenjoki polkuineen on monessa virkistyskäytössä: ne toimivat ulkoilureittinä, kevyen liikenteen väylänä ja kalastuspaikkana.

Opasteet ja retkipalvelut

Luontopolku sijaitsee keskellä keskustaajamaa, Muuramenjoen keskuspuistossa. Luontopolun varrella on 15 opastustaulua, joissa kerrotaan jokilaakson luontoon ja historiaan liittyvistä aiheista. Luontopolku on merkitty maastoon suuntaviitoin ja oranssisin maalimerkein.

Saavutettavuus ja varusteet

Polku on helppokulkuinen ja hyväkuntoinen, ja sillä voi kulkea vaikka pikkukengillä. Kosteikkojen yli on rakennettu sillat ja pitkospuut, mutta keväällä korkean veden aikaan tai rankkasateiden jälkeen kannattaa reitin kiertämiseen varata kumisaappaat.

Lähteet

Luontoretkelle Keski-Suomeen, Muurame
Muuramenjoen luontopolun esite

Kuvat: http://www.muurame.fi



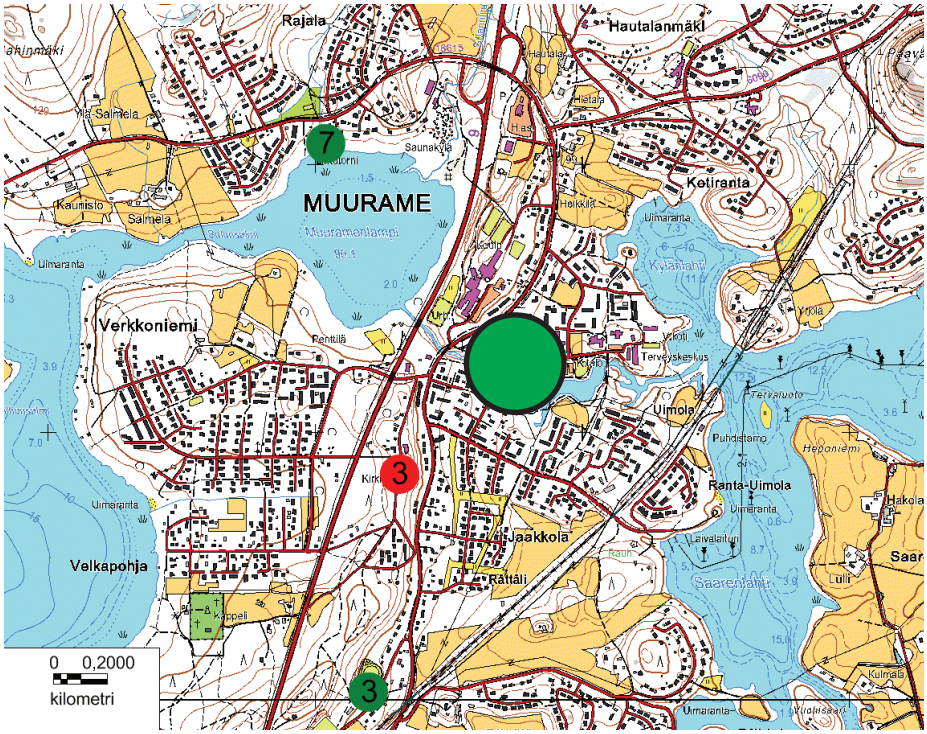

OPASTUSTAULUT

1. Niitty
2. Lohikalat
3. Lehtokorpi
4. Koskikara
5. Vanha koivikko
6. Joki muuttuu
7. Sorsalinnut
8. Rantapensaikkojen linnut
9. Kalatie ja kuore
10. Osmankäämi
11. Lähivirkistysalueet
12. Rapu
13. Vesihyönteiset
14. Muuramenjoen historia
15. Perhokalastus

© MML, sisältää Maanmittauslaitoksen 1:20 000 10/2011 aineistoa
Syvyyskartta © Liikennevirasto 2012, lupa nro 3610/1024/2012

© Piispalan nuorisokeskus, Eija Syrjälä ja Jao, Jämsän ammattiopisto

MUURAME

Kuva: Markus Leppiniemi

MUURATHARJUN NATURA 2000 -KOHDE JA ULKOILU-REITTI

Opetuskäyttö

Soveltuu kangasmetsän ja lehtomaisen kasvillisuuden sekä harjun geologian opiskeluun. Mahdollisuus tutustua eurooppalaisen luonnonsuojeludirektiivin Natura 2000 -kohteeseen sekä harjujensuojeluohjelmaan ja niiden suojelun historiaan.

Kuvaus

Muuramen taajaman läheisyydessä sijaitseva Muuratharju kuuluu Natura 2000 –luontokohdeverkostoon ja valtakunnalliseen harjujensuojeluohjelmaan.

Muuratharjun selänne on geologisesti Keski-Suomen reunamuodostelman edustavimpia osia. Se on noin 1 km:n levyinen, 4 km:n pituinen ja osin varsin jyrkkärinteinen muodostuma. Molemmilla rinteillä on hyvin kehittyneitä muinaisrantoja. Harju sijaitsee kahden järven, Päijänteen ja Muuratjärven, välissä. Harjun päältä avautuu komeat maisemat molemmille järville.

Muuratharjun metsät ovat pääosin metsätalouskäytössä olevaa eri-ikäistä männikköä. Alueelta löytyy myös lehtokasvillisuutta, metsäluhtaa ja lähteikkö.

Muuratharju on merkittävä pohjavesialue ja myös vilkkaassa virkistyskäytössä. Harju on erinomainen paikka hiihtää, suunnistaa, retkeillä ja marjastaa. Ulkoilureittejä on yhteensä 10 km, josta valaistua kuntorataa 5 km.

Saavutettavuus ja varusteet

Muuratharju sijaitsee Muuratjärven kaakkoispäässä. Harjussa pärjää lenkkitossuilla.

Lähteet
Luontoretkelle Keski-Suomeen, Muurame
http://www.muurame.fi/fi/muuramenharju

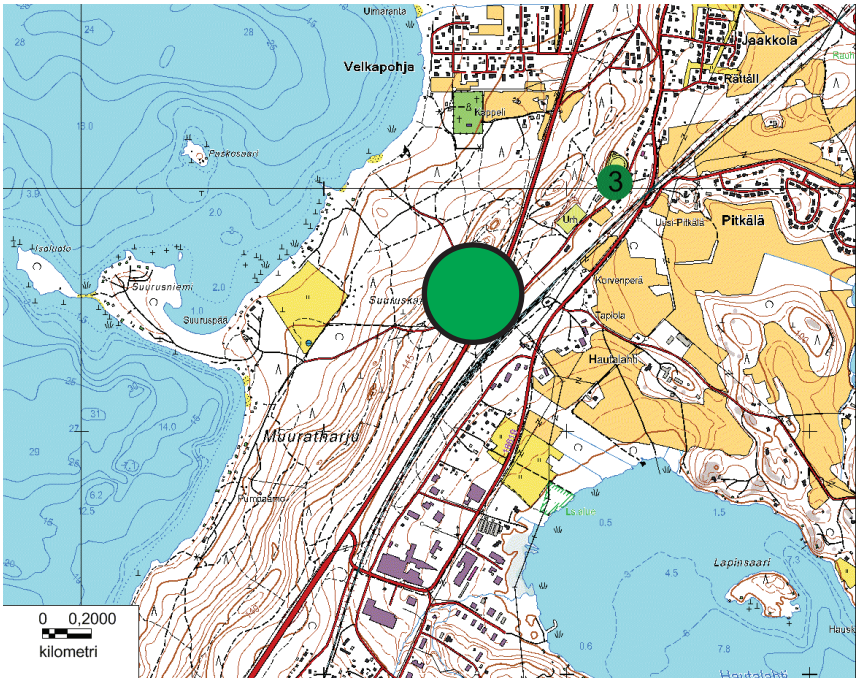

© MML, sisältää Maanmittauslaitoksen 1:20 000 10/2011 aineistoa
Syvyyskartta © Liikennevirasto 2012, lupa nro 3610/1024/2012

© Piispalan nuorisokeskus, Eija Syrjälä ja Jao, Jämsän ammattiopisto

PITKÄN KUUSEN POLKU/ KUUSIMÄKI

Opetuskäyttö

Soveltuu lehtomaisen kasvillisuuden ja alueen entisen kaskimetsän historian opiskeluun. Soveltuu myös virkistyskohteeksi. Kuusen kasvun pituus- ja ympärysmittausta.

Kuvaus

Muuramen Isolahdenkylän ja Jyväskylän Vesangan välillä, Kuusimäen luonnonsuojelualueella, kasvaa yksi Suomen pisimmistä kuusista. Kuusen ikä on jo yli 150 vuotta ja pituus 43,36 m kuusen syntypisteestä mitattuna.

Noin 108 ha:n kokoinen Kuusimäen vanhojen metsien suojelualue perustettiin 1994. Kasvillisuustyypiltään mäki rinteineen on lehtomaista kangasta. Lehtoja esiintyy myös jonkin verran. Kuusimäki on tyypillistä Keski-Suomen moreeniharjua, jossa kallioperä ei yleensä näy. Valtapuusto on keskimäärin 130-vuotiasta, kaskeamisen jälkeen luontaisesti kehittynyttä kuusikkoa.

Opasteet ja retkipalvelut

Reitit kuusen luo: Muuramen Isolahden koululta Saukkolaan päin Saukkolanlahdentietä noin 4 km, oikealle Kuusimäentietä 3,5 km, oikealle mäkeen polulle. Kuuselle on matkaa tieltä 300 m. Kuuselle voi ajaa myös Keuruuntietä, Vesangasta Saukkolantietä 5,5 km, oikealle Kuusimäentietä 700 m. Pysäköinti tien viereen.

Saavutettavuus ja varusteet

Alue ei sovellu liikuntarajoitteisille maaston epätasaisuuden takia. Jalkineiksi epätasaiseen maastoon soveltuvat jalkineet.

Lähteet

[Luontoretkelle Keski-Suomeen, Muurame]
http://www.kalapaikka.net >Kuusimäki

Kuva: Hannu Eskonen

MUURAME

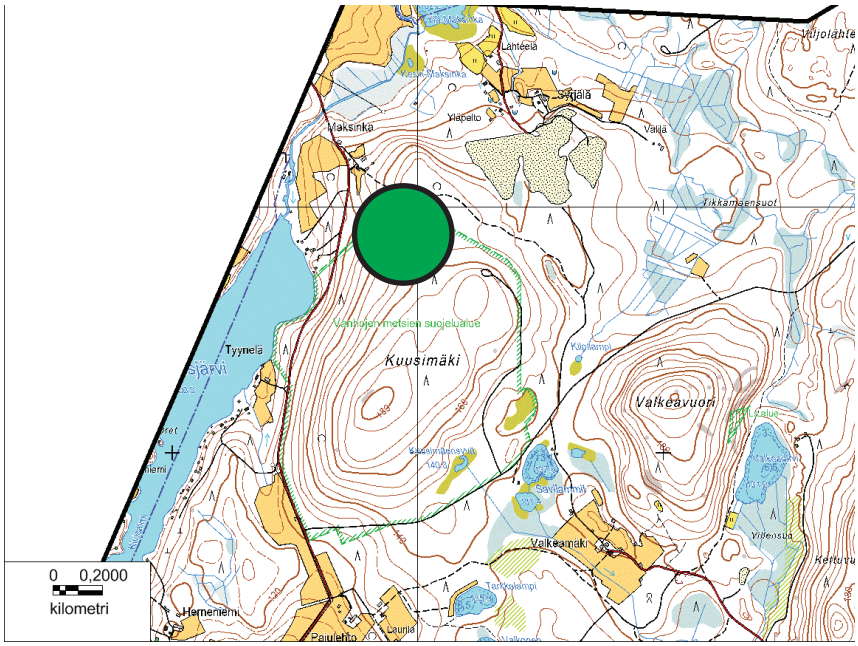

© MML, sisältää Maanmittauslaitoksen 1:20 000 10/2011 aineistoa
Syvyyskartta © Liikennevirasto 2012, lupa nro 3610/1024/2012

© Piispalan nuorisokeskus, Eija Syrjälä ja Jao, Jämsän ammattiopisto

MUURAME

Kuva: http://www.muurame.fi

KINKOMAAN SAIRAALA

Opetuskäyttö

Sairaalan historia, kulttuurihistoriallinen kohde, arkkitehtuuri, funktionalismi ja klassismi, terveydenhoito/ keuhkotautien taltuttaminen.

Kuvaus

Kinkomaan vaaleat, rapatut sairaalarakennukset ja henkilökunnan asuinrakennukset muodostavat arkkitehtuurisesti korkeatasoisen miljöön keuhkotautiparantolalle ihanteellisessa, rantaan rajautuvassa, havupuuvaltaisessa metsämaisemassa. Kinkomaan sairaala on rakennettu Keski-Suomen tuberkuloosipiirin keskusparantolaksi 1930-luvulla, jolloin koko Suomessa alkoi keuhkotautiparantoloiden rakentaminen.

Sairaala-alueeseen kuuluvat 1930-luvulla valmistuneet viisikerroksinen parantolarakennus, ylilääkärin, alilääkärin ja taloudenhoitajan asuintalot ja talousrakennus, lastensairaala 1938, konehenkilökunnan rivitalo vuodelta 1939 ja kahdelle osastolääkärille tarkoitettu asuinrakennus vuodelta 1939 sekä 1956 valmistuneet asuinrakennukset, ns. Ankkalinna ja Impilinna. Rakennusten arkkitehtuurissa näkyy tyylimurros klassismista funktionalismiin.

Saavutettavuus

Osoite: Parantolantie 24, Kinkomaa.

Lähteet
http://www.rky.fi >Kinkomaan sairaala-alue

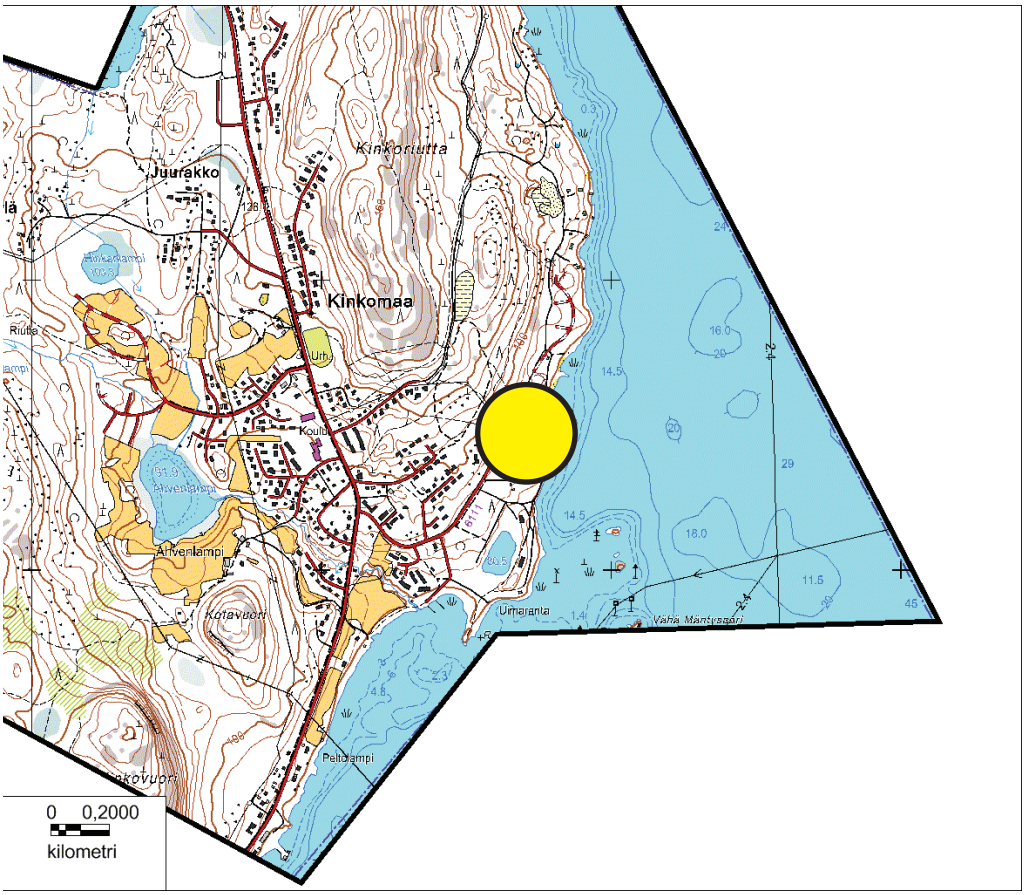

© MML, sisältää Maanmittauslaitoksen 1:20 000 10/2011 aineistoa
Syvyyskartta © Liikennevirasto 2012, lupa nro 3610/1024/2012

© Piispalan nuorisokeskus, Eija Syrjälä ja Jao, Jämsän ammattiopisto

HAUTALANMÄKI

Opetuskäyttö

Kulttuurihistoriallisesti arvokas mäkiasutuksen kylämaisema ja alueen historia. Vaikuttajataloja.

Kuvaus

Hautalanmäen alue muodostaa omaleimaisen, pienipiirteisen perinteisestä mäkikyläasutuksesta kertovan kokonaisuuden Muuratharjun rinteelle. Hautalanmäellä on sijainnut ainakin 1600-luvulta lähtien Muuramen kylän varhaisin keskusta, Heikkilän ja Hautalan tilat. Alueen eteläosassa, vanhan Laukaantien varressa, on Hautalan edustava talonpoikaisempirestä vaikutteita saanut rakennusryhmä 1830-luvulta. Alueella on säilynyt myös muuta 1850- ja 1890-luvun rakennuskantaa Hietalan ja Heikkilän maatilapihapiireissä.

Opasteet

Sijaitsee Muuramen keskustan pohjoispuolella Muuratharjun rinteellä.

Lähteet
http://www.ymparisto.fi/ksu >Maankäyttö ja rakentaminen >Kulttuuriympäristöt >Kuntakohtaiset kulttuuriympäristökohdelistat >Muurame

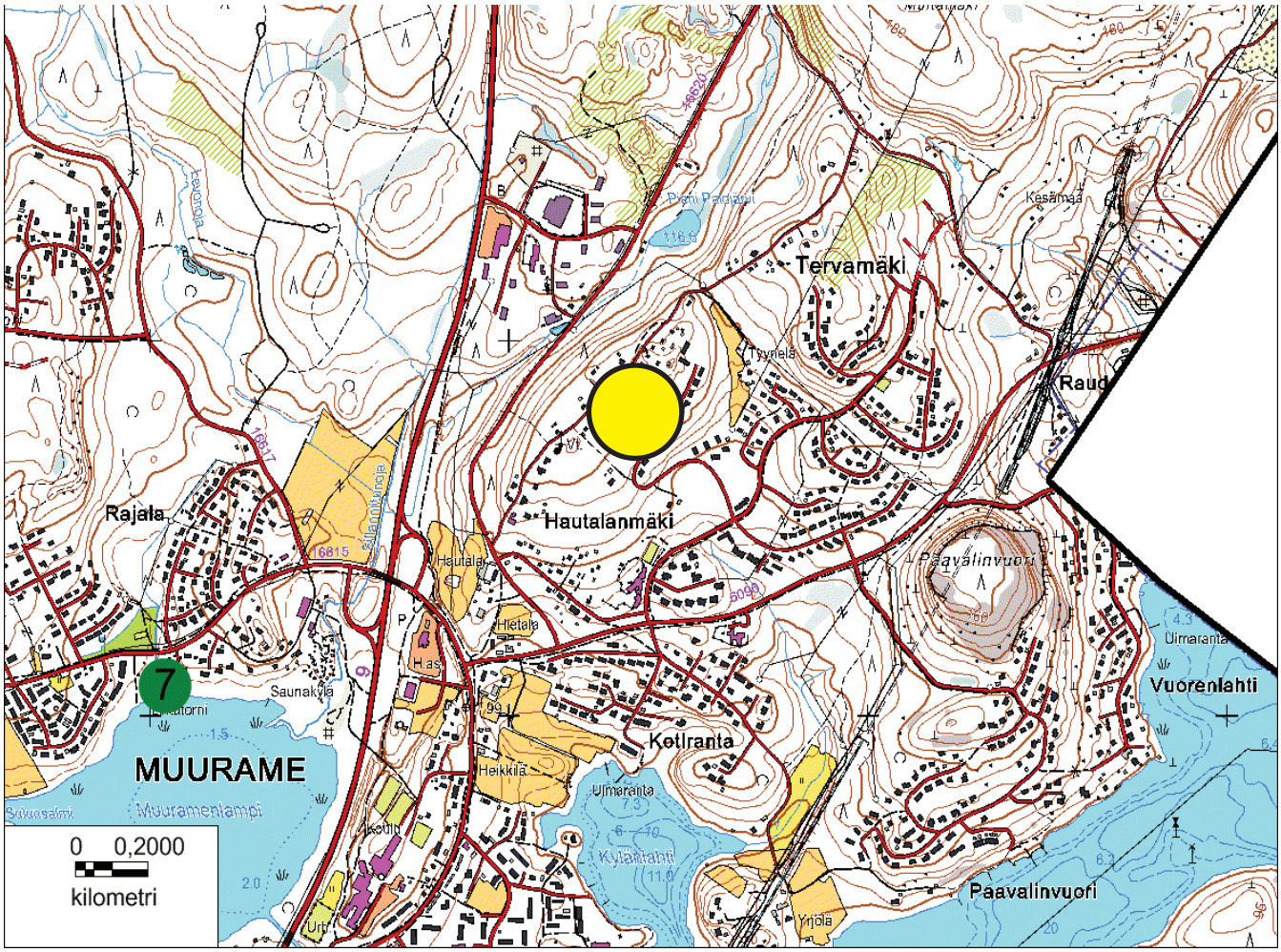

© MML, sisältää Maanmittauslaitoksen 1:20 000 10/2011 aineistoa
Syvyyskartta © Liikennevirasto 2012, lupa nro 3610/1024/2012

© Piispalan nuorisokeskus, Eija Syrjälä ja Jao, Jämsän ammattiopisto

MUURAME

MIKONNIEMI

Opetuskäyttö

Retki- ja erätaitojen opettelu. Soudun, purjehduksen, melonnan, hiihdon ja jääluistelun kohde, vesiturvallisuus, kalastus.

Kuvaus

Mikonniemi on retkeilykohde, josta löytyy laavu nuotiopaikkoineen.

Opasteet ja retkipalvelut

Mikonniemen alue sijaitsee Muuratsalon eteläkärjessä suojelualueiden vieressä. Mikonniemen retkeilyalueelle on myös maayhteys. Vesitse aluetta kannattaa lähestyä idästä ja rantautua varoen alueiden edustalla olevien vedenalaisten kivien vuoksi. Talvella Mikonniemeen pääsee jäällä olevaa latua pitkin.

Varusteet

Maastokengät, talvella hiihtosukset.

Lähteet
http://www.paijanteenvirkistysalueyhdistys.fi/ >Virkistysalueet >Mikonniemi

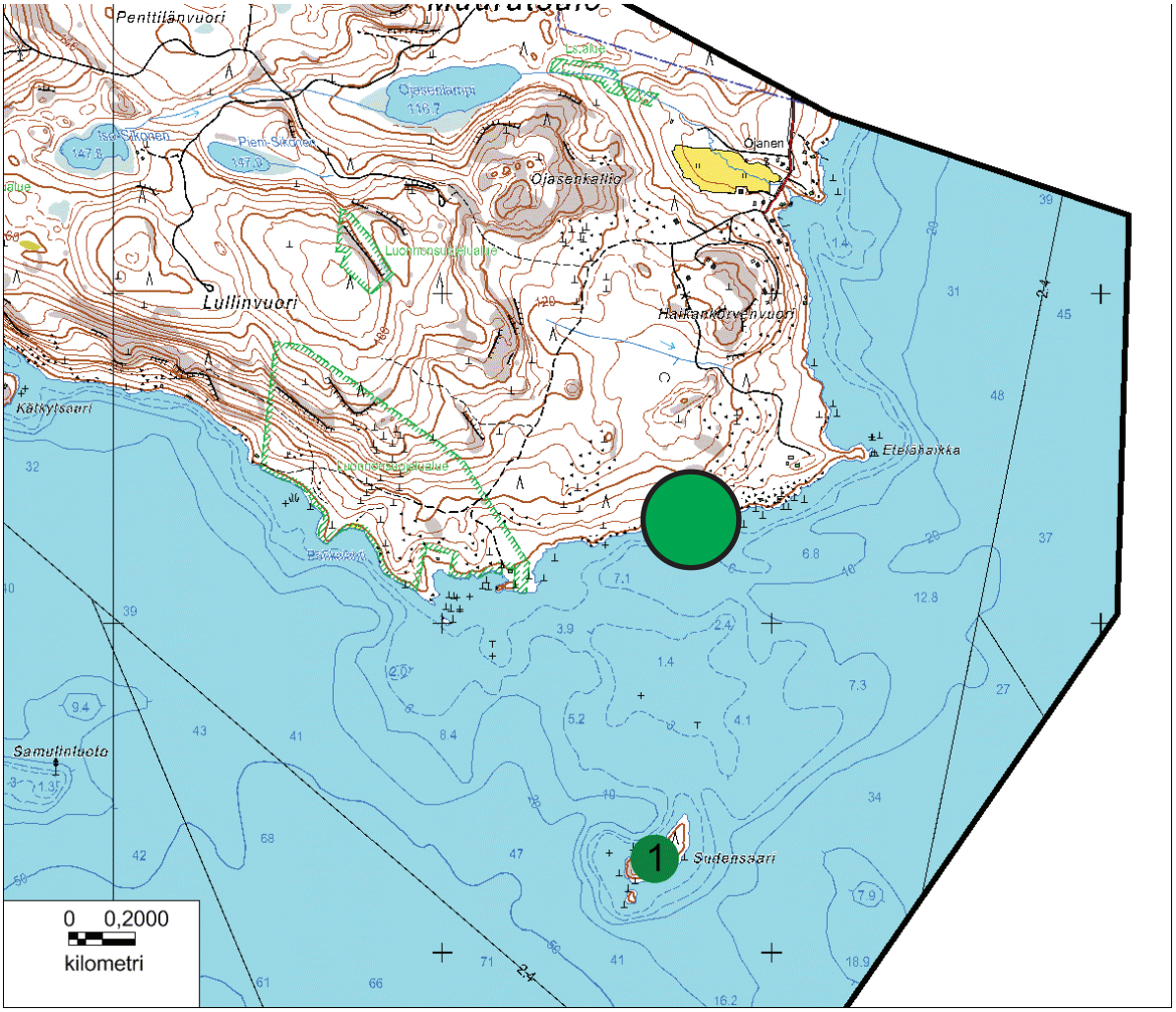

© MML, sisältää Maanmittauslaitoksen 1:20 000 10/2011 aineistoa
Syvyyskartta © Liikennevirasto 2012, lupa nro 3610/1024/2012

© Piispalan nuorisokeskus, Eija Syrjälä ja Jao, Jämsän ammattiopisto

SUDENSAARI

Opetuskäyttö

Retki- ja erätaidot, vesiturvallisuus ja kalastus.

Kuvaus

Sudensaari on kalastuskohde, jonka omistaa Muuramen kalastuskunta. Siellä olevat laavu, nuotiokehikot, roskapisteet, ekovessa ja laituri ovat kalastusretkeilijöiden käytössä. Pidä saaristo siistinä –järjestö hoitaa roskapisteet.

Opasteet ja retkipalvelut

Sudensaari sijaitsee Muuratsalon eteläpuolella, noin 1 km Muuratsalon eteläkärjestä.

Varusteet

Maastokengät, kalastusvälineet.

Lähteet
http://muuramenkalastuskunta.fi >Muuta

Kuva: http://kartunkalastaja.blogspot.com

MUURAME

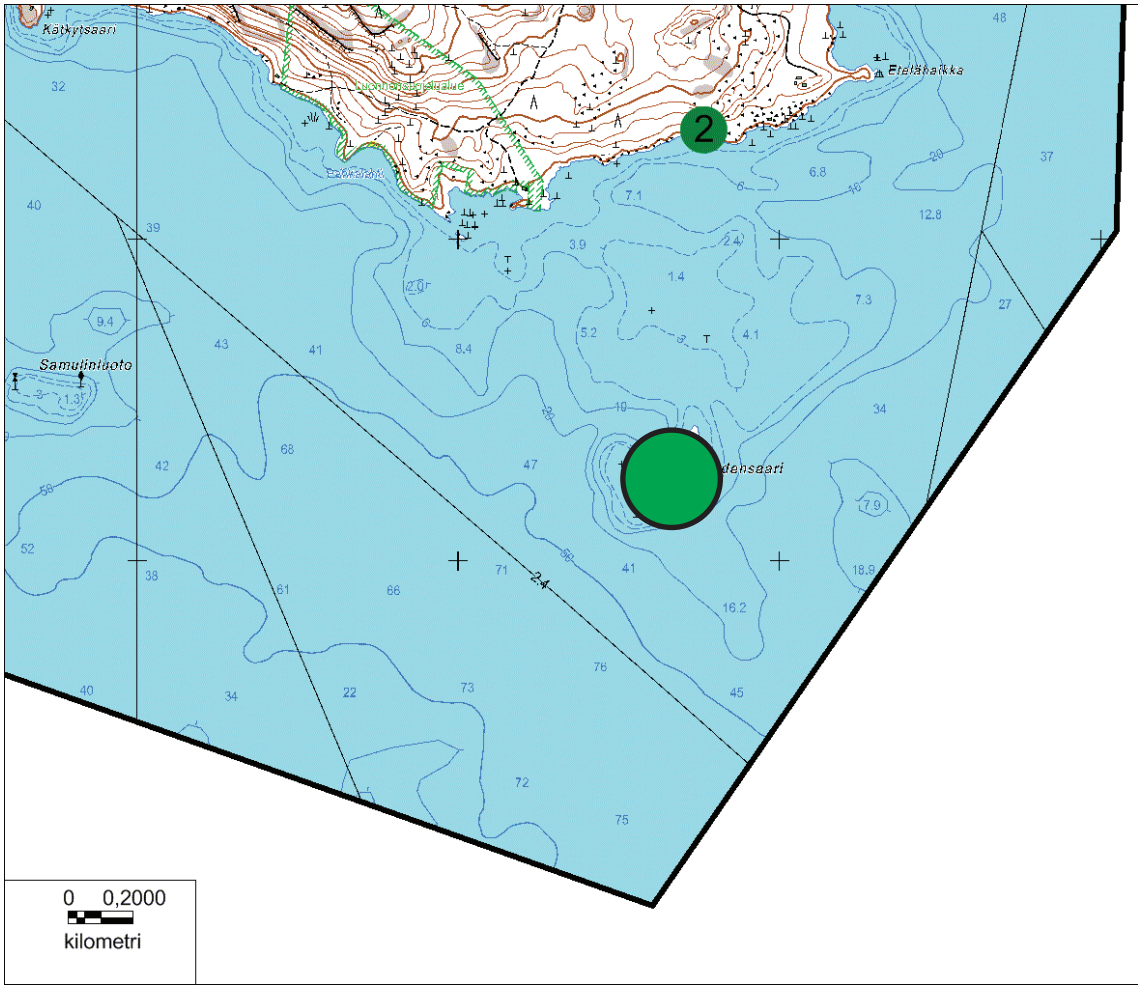

© MML, sisältää Maanmittauslaitoksen 1:20 000 10/2011 aineistoa
Syvyyskartta © Liikennevirasto 2012, lupa nro 3610/1024/2012

© Piispalan nuorisokeskus, Eija Syrjälä ja Jao, Jämsän ammattiopisto

MUURAME

Kuvat: Tuomo Pihlaja

MUURAMENLAMMEN LINTUTORNI

Opetuskäyttö

Vesilintujen tunnistaminen.

Kuvaus

Muuramenlammen pohjoisrannalle valmistui lintutorni syksyllä 2008. Muuramenlampi on hyvä lintuvesi, jolla voi nähdä monipuolisesti vesilintuja lähes ympäri vuoden. Erityisesti muuttoaikoina lampi on tärkeä laulujoutsenten ja sorsien levähdys- ja ruokailualue. Virtauksen ansiosta Muuramenlampi sulaa varhain keväällä ja sinne ilmestyy aikaisin ensimmäisiä muuttajia. Vesilintujen määrä on suurimmillaan huhti-toukokuun vaihteessa.

Opasteet ja retkipalvelut

Käännytään Jyväskylä-Tampere-tieltä Muuramen eritasoliittymästä Isolahden suuntaan. Ajetaan vajaa kilometri, ja vasemmalle lähtee hiekkatie matonpesupaikalle, jonka takana rannassa lintutorni sijaitsee.

Saavutettavuus ja varusteet

Lintutornille pääsee kulkemaan vaivattomasti hiekkatietä. Lintujen bongausta varten kannattaa ottaa mukaan kiikarit ja lintukirja.

Lähteet
Keski-Suomen Lintutieteellinen Yhdistys

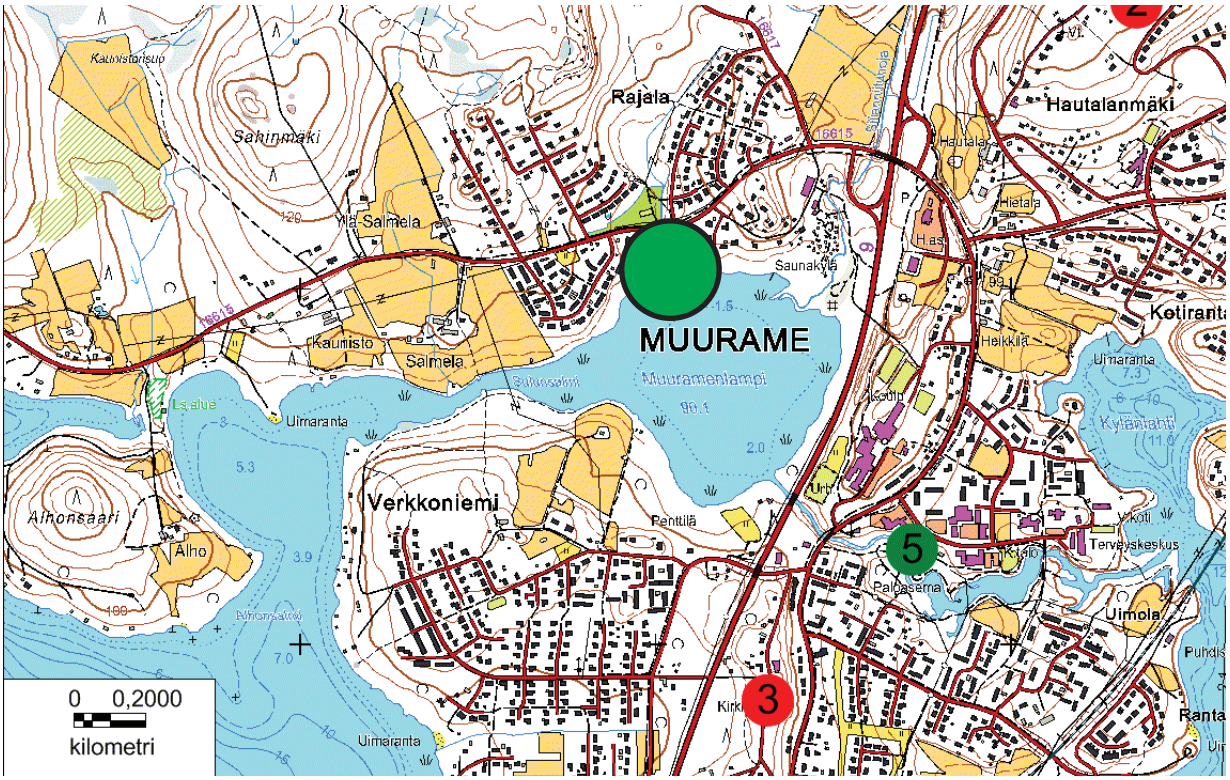

© MML, sisältää Maanmittauslaitoksen 1:20 000 10/2011 aineistoa
Syvyyskartta © Liikennevirasto 2012, lupa nro 3610/1024/2012

© Piispalan nuorisokeskus, Eija Syrjälä ja Jao, Jämsän ammattiopisto

MURAME

© MML, sisältää Maanmittauslaitoksen 1:20 000 10/2011 aineistoa
Syvyyskartta © Liikennevirasto 2012, lupa nro 3610/1024/2012

© Piispalan nuorisokeskus, Eija Syrjälä ja Jao, Jämsän ammattiopisto